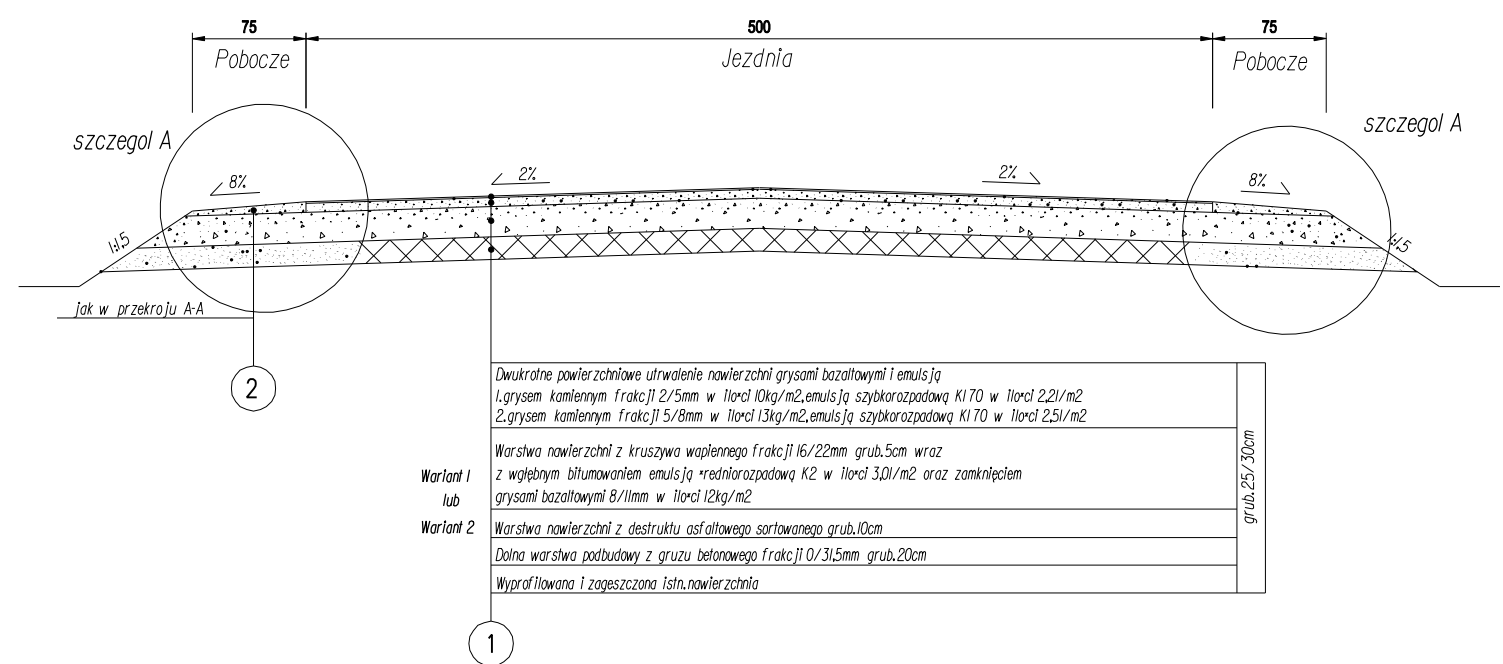
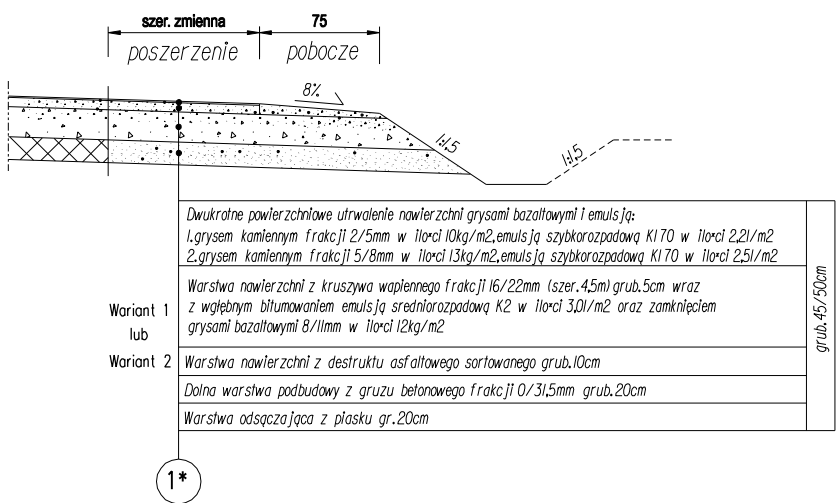


Przekroj C-C
wzmocnienie istniejącej konstrukcji

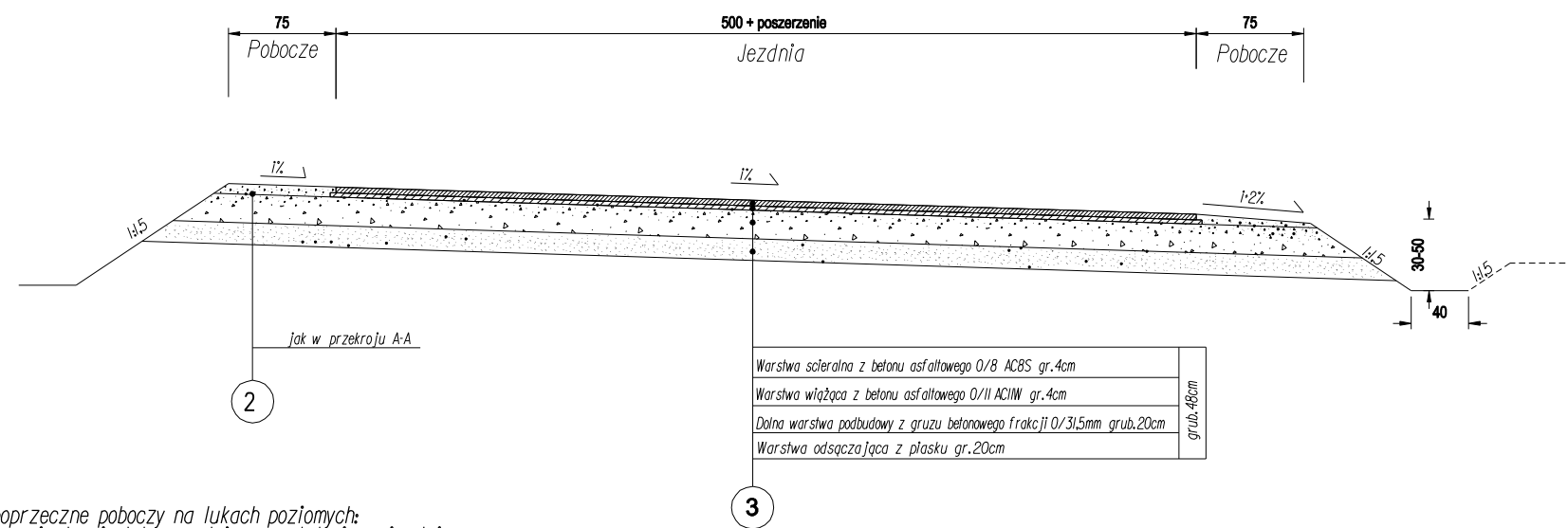


Szczegół A

(konstrukcja na poszerzeniu, w przypadku, gdy wzmocnienie wykracza poza istniejącą konstr. drogi)



Przekroj D-D (łuk poziomy km 0+480, obręb skrzyżowania)
nowa konstrukcja drogi - naw. bitumiczna



UWAGA:

Pochylenie poprzeczne poboczy na łukach poziomych:
- po zewnętrznej stronie łuku zgodnie z pochyleniem jezdni
- po wewnętrznej stronie: 2% większe od pochylenia jezdni

Przekroje konstrukcyjne
skala 1:50

Jednostka projekt:	P.H.U. "OLPROJEKT" Aleksandra Nicpoń-Jendrzejczak ul. Cierpika 11, 85-790 Bydgoszcz		
Temat:	Przebudowa drogi gminnej nr 110138C i 110139C w m. Frydrychowa, gmina Kowalewo Pomorskie		
Inwestor:	GMINA KOWALEWO POMORSKIE Plan Walności 1,87-410 Kowalewo Pomorskie		
Treść rys.:	PRZEKROJE KONSTRUKCYJNE		
Autor proj.:	Marian Piłta	specjalność: drogi i nawierzchnie lotniskowe Nr uprawnień: GP/1342/75/10/92	
Opracował:	mgr inż. K. Jendrzejczak		
Data:	08.2016	Skala:	1:50
Branża:	D	Nr rys.:	22